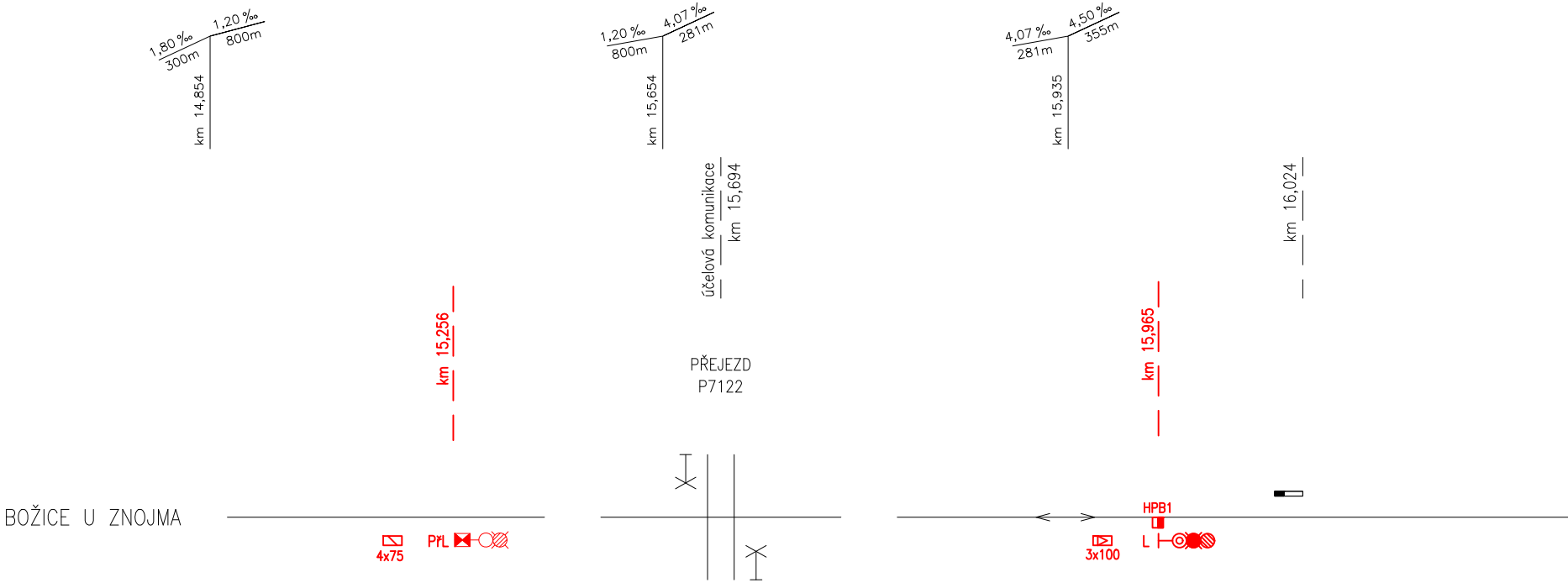
1,80 ‰
300m
1,20 ‰
800m
km 14,854
1,20 ‰
800m
4,07 ‰
281m
km 15,654
4,07 ‰
281m
4,50 ‰
355m
km 15,935
účelová komunikace
km 15,694
km 16,024
km 15,256
PŘEJEZD
P7122
km 15,965
BOŽICE U ZNOJMA
4x75
PřL
HPB1
3x100
L

Traťová rychlost 80 km/h
Zábrzdná vzdálenost 700 m

TABULKA VÝHYBEK ŽST HODONICE

Číslo	km	Druh	Soustava žel. svršku	Poměr odbočení	Poloměr oblouku	Směr	Poloha vým.	Druh pražců	Závěr	Přestavník	Žlabový pražec	Snímač polohy	Zámek		Poznámka
													v základní poloze	v opačné poloze	
1	16,384	J	S49	1:9	300	P	p	d	h	–			☐ 1	△ 1	do tabule na klíče
2	16,417	J	S49	1:9	190	L	l	d	h	–			☐ 2		do Vk1
3	16,424	Obl.–o	S49	1:7,5	190 (395/367)	L	p	d	h	–			△ 3	△ 3	do tabule na klíče
4	16,444	J	T	6°	–	L	l	d	h	–			☐ 4		do Vk2
5	16,449	J	T	6°	–	L	p	d	h	–			△ 5/S1		do tabule na klíče
6	16,501	J	T	6°	–	P	p	oc	h	–			☐ 6		do Vk3
7	16,706	J	S49	1:9	300	P	p	d	h	–			☐ 7		do Vk4
8	17,146	J	S49	1:9	190	P	l	d	h	–			△ 8/Z1		do tabule na klíče
9	17,173	Obl.–o	S49	1:9	190 (450/329)	L	l	d	h	–			△ 9	△ 9	do tabule na klíče
10	17,200	J	S49	1:9	190	L	l	d	h	–			☐ 10	△ 10	do tabule na klíče
S1	16,513	J	–	–	–	L	l	d	h	–			△ S1		do výh. 5 *)
Z1	17,018	J	–	–	–	P	p	oc	h	–			△ Z1		do výh. 8 *)

*) ostatní údaje nebyly poskytnuty

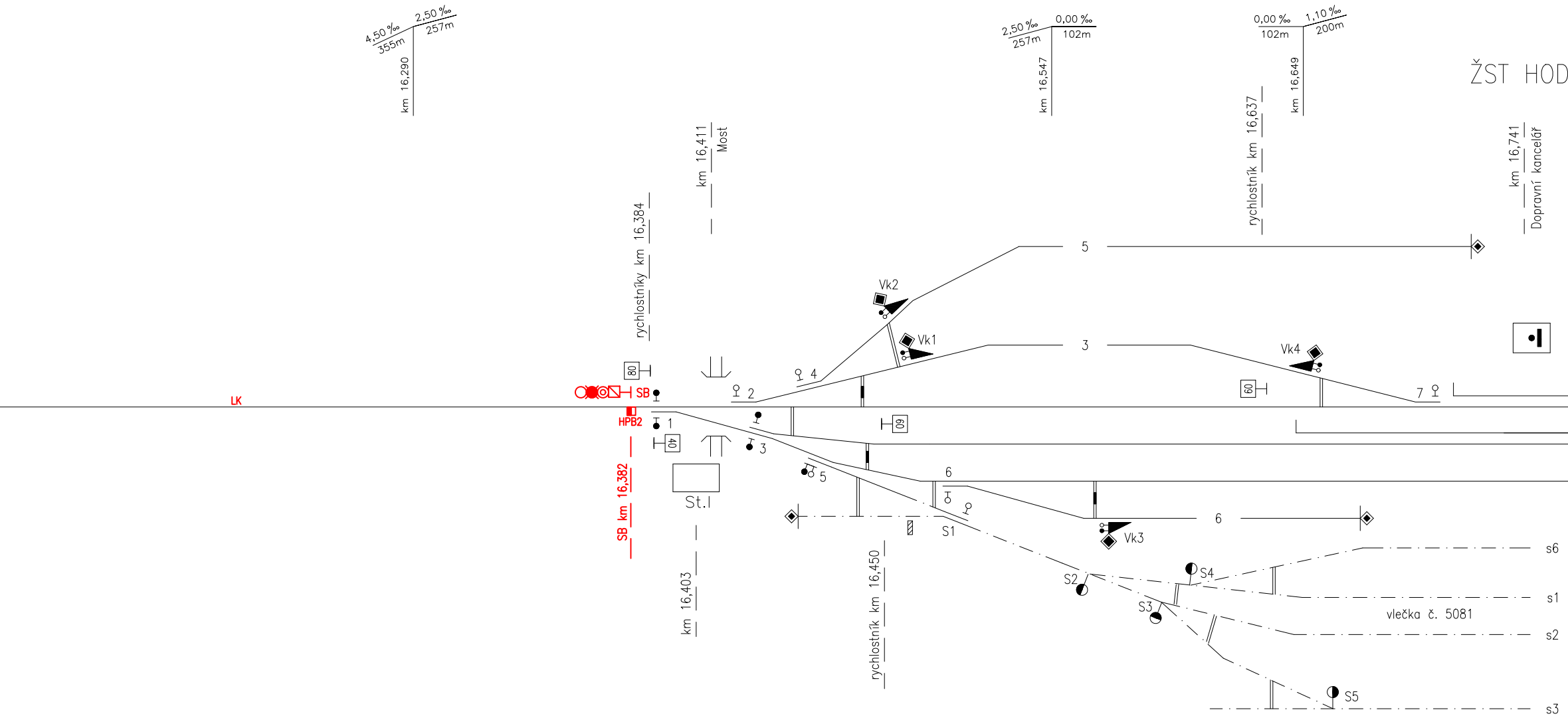
4,50 ‰
355m
2,50 ‰
257m
km 16,290
2,50 ‰
257m
0,00 ‰
102m
km 16,547
0,00 ‰
102m
1,10 ‰
200m
km 16,649
ŽST HOD
km 16,411
Most
rychlostníky km 16,384
rychlostník km 16,637
km 16,741
Dopravní kancelář
5
3
Vk2
Vk1
Vk4
4
2
7
80
60
60
40
LK
SB
HPB2
1
3
5
6
6
SB km 16,382
St.I
km 16,403
rychlostník km 16,450
S1
S2
S3
S4
S5
Vk3
s6
s1
s2
s3
vlečka č. 5081

TABULKA VÝKOLEJEK ŽST HODONICE

Číslo	km	Druh	Soustava žel. svršku	Poměr odbočení	Poloměr oblouku	Směr	Poloha výměn	Druh pražců	Závěr	Přestavník	Žlabový pražec	Snímač polohy	Zámek v základní poloze	Zámek v opačné poloze	Poznámka
Vk1	–	–	–	–	–	P	–	–	–	–			○ Vk1/2		do tabule na klíče
Vk2	–	–	–	–	–	P	–	–	–	–			○ Vk2/4		do tabule na klíče
Vk3	–	–	–	–	–	L	–	–	–	–			○ Vk3/6		do tabule na klíče
Vk4	–	–	–	–	–	L	–	–	–	–			○ Vk4/7		do tabule na klíče

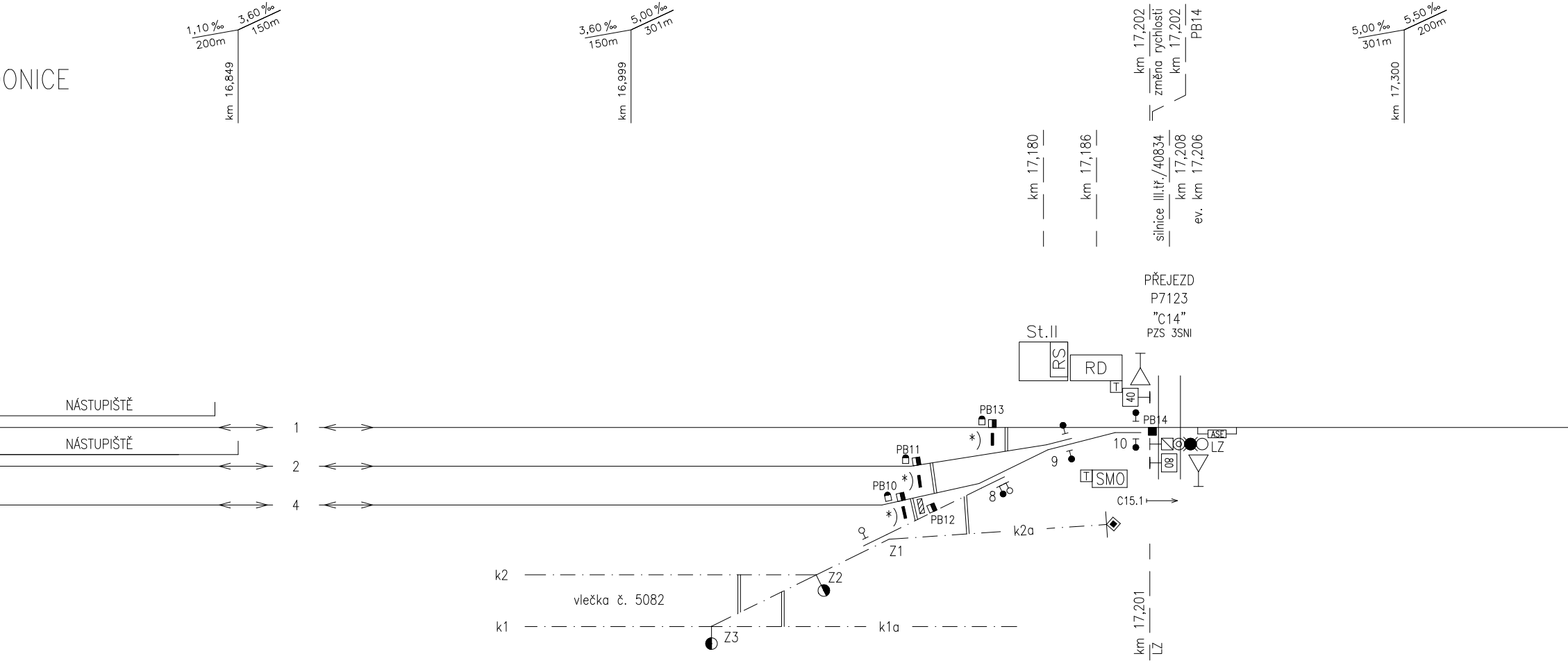
ONICE
1,10 ‰
200m
3,60 ‰
150m
km 16,849
3,60 ‰
150m
5,00 ‰
301m
km 16,999
km 17,202
změna rychlosti
km 17,202
PB14
5,00 ‰
301m
5,50 ‰
200m
km 17,300
km 17,180
km 17,186
silnice III.tř./40834
km 17,208
ev. km 17,206
PŘEJEZD
P7123
"C14"
PZS 3SNI
St.II
RS
RD
T
40
PB13
PB14
10
9
08
LZ
ASE
T
SMO
C15.1
NÁSTUPIŠTĚ
NÁSTUPIŠTĚ
1
2
4
PB11
*)
PB10
*)
*)
PB12
8
k2a
Z1
k2
Z2
vlečka č. 5082
k1
k1a
Z3
km 17,201
LZ

*) ▌konec vlakové cesty určen koncovníkem, umístěným v úrovni počítacího bodu, 4,2m před námezníkem, ve stejné úrovni je umístěna návěst "Hranice izolovaného úseku"

TABULKA VJEZDOVÝCH A ODJEZDOVÝCH RYCHLOSTÍ ŽST HODONICE

NA/Z KOLEJE	ROZHODNÉ VÝHYBKY	RYCHLOST OD/DO [km/hod]	RYCHLOST OD/DO [km/hod]
		BOŽICE U ZNOJMA	ZNOJMO
1		40/60	40/60
2		40	40
4		40	40

TABULKA NÁVĚSTIDEL ŽST HODONICE

NÁZEV	POLOHA v km
PřL	15,256
L	15,965
SB	16,382
LZ	17,201
S	17,452
PřS	18,157

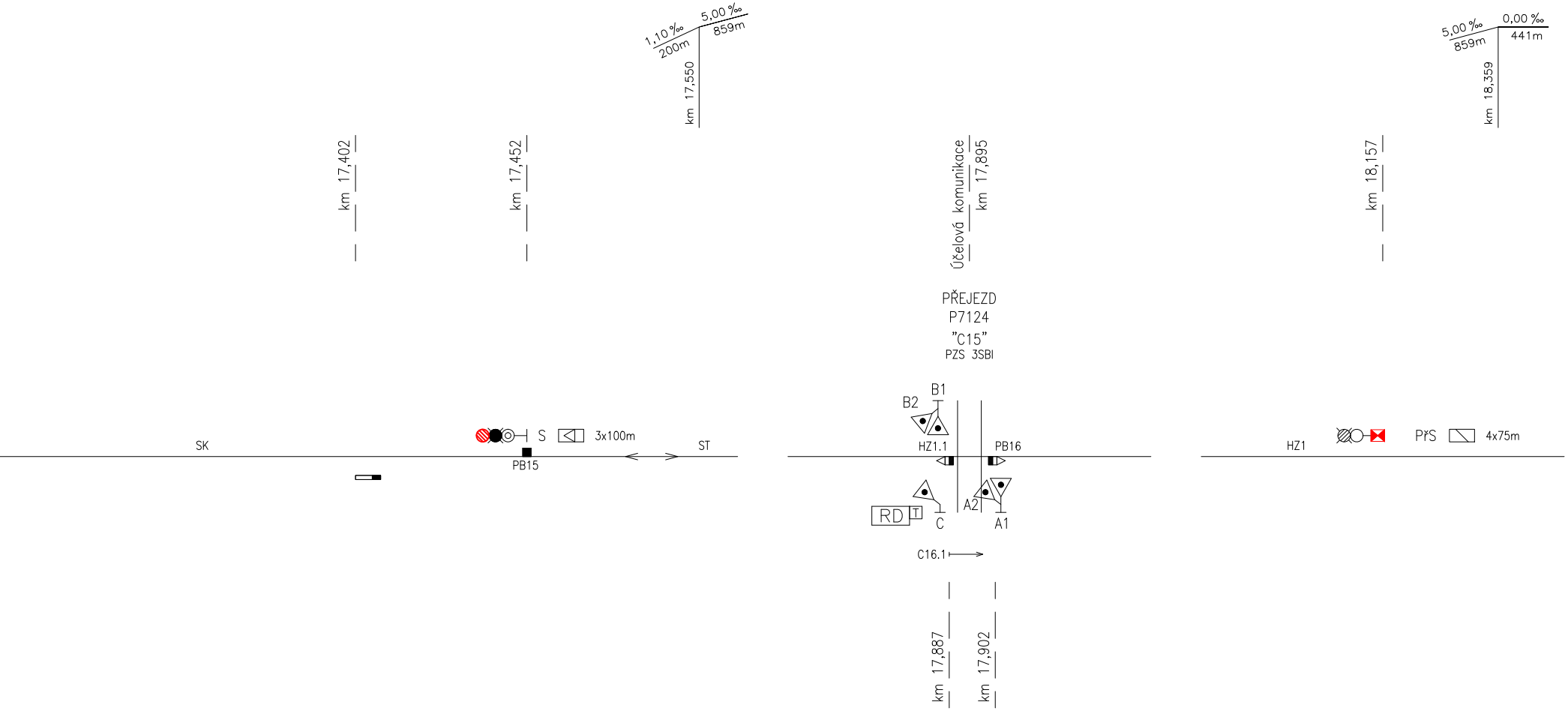
1,10 ‰
200m
5,00 ‰
859m
km 17,550
5,00 ‰
859m
0,00 ‰
441m
km 18,359
km 17,402
km 17,452
Účelová komunikace
km 17,895
km 18,157
PŘEJEZD
P7124
"C15"
PZS 3SBI
B1
B2
S
3x100m
SK
ST
PB15
HZ1.1
PB16
HZ1
PřS
4x75m
RD
T
C
A2
A1
C16.1
km 17,887
km 17,902

TABULKA POČÍTAČŮ NÁPRAV

NÁZEV ÚSEKU	SNÍMAČE
LK	HPB1, HPB2
V8–10	PB10, PB11, PB12, PB13, PB14
SK	PB14, PB15
ST	PB15, PB16
HZ1	HZ1.1, HZ1.2

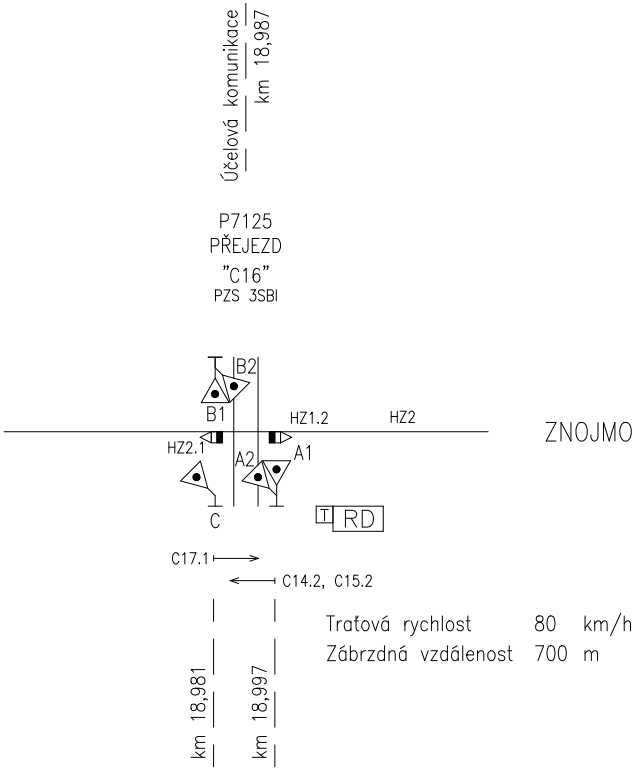
Účelová komunikace
km 18,987
P7125
PŘEJEZD
"C16"
PZS 3SBI
B2
B1
HZ1.2
HZ2
HZ2.1
A2
A1
C
T RD
ZNOJMO
C17.1
C14.2, C15.2
km 18,981
km 18,997

Traťová rychlost 80 km/h
Zábrzdná vzdálenost 700 m

11.8.2023

EVROPSKÁ UNIE
Evropské strukturální a investiční fondy
Operační program Doprava

Ministerstvo dopravy
Státní fond dopravní infrastruktury

Orientační schéma:


ŽST Břeclav
ŽST Božice
přejezd P7118
evid. km 7,491
ŽST Hodonice
ŽST Znojmo

Razítko oprávněné osoby:

Podpis: Datum:

Revize:	Datum:	Popis:	Kontroloval:
000	8/2023	Definitivní odevzdání dokumentace	Ing. Václav Švásta

Stavebník/Investor:	**Správa železnic, státní organizace**
Adresa:	Dlážděná 1003/7, 110 00 Praha 1
Zástupce investora:	Oblastní ředitelství Brno
Adresa:	Kounicova 688/26, 611 43 Brno

SPRÁVA ŽELEZNIC

Zhotovitel stavby:	**Signal Projekt s.r.o.**
Adresa:	Vídeňská 55, 639 00 Brno
Kontakt:	T: +420 543 232 962 E: projekce@signalprojekt.cz
Zhotovitel objektu:	**Signal Projekt s.r.o.**
Adresa:	Vídeňská 55, 639 00 Brno
Kontakt:	T: +420 543 232 962 E: projekce@signalprojekt.cz

Hlavní projektant (HIP):	Specialista:	Odpovědný projektant:	Zpracovatel:
Ing. Přemysl Boguaj	Ing. Václav Švásta	Ing. Přemysl Boguaj	Ing. Přemysl Boguaj

Název stavby/akce:	**Oprava zabezpečovacího zařízení v ŽST Božice a Hodonice**	Označení (S-kód): -
		Zakázka č.: 23-025-40-311
Název části:	Staniční zabezpečovací zařízení (SZZ)	Označení části: D.1.1.1
Název objektu:	**Oprava SZZ Hodonice**	Označení objektu/komplexu: **PS 03**
Název přílohy: Název dílčí části přílohy:	Situační schéma	Číslo přílohy: **2. 200**
		Paré:

Kraj:	Katastrální území:	TUDU:
Jihomoravský	viz textová část	2082 04

Stupeň dokumentace:	Datum zpracování:	Formáty:	Měřítko:
DSP+PDPS	8/2023	9 x A4	

S-kód:	Stupeň dokumentace:	Část:	Objekt:	Podobjekt:	Příloha:	Revize:
X X X X X X X X X X	_ P D P S	_ D 1 1 1 X	_ P S 0 3 X X X X	_ X X	_ 2 _ 2 0 0	_ 0 0 0